


+ clermont
auvergne
métropole

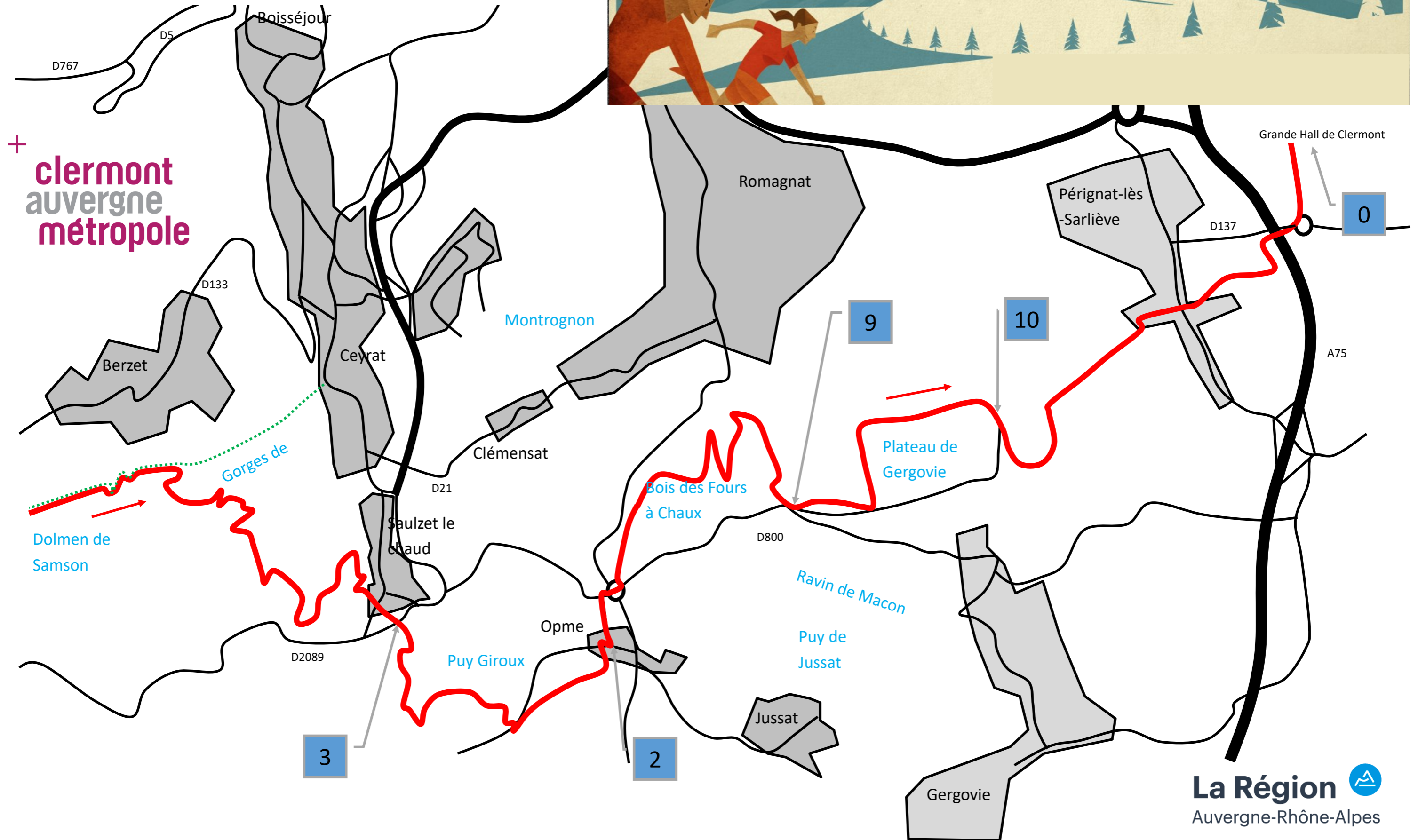

La Région
Auvergne-Rhône-Alpes


Road Book accompagnateurs
'34 km' partie Ouest



Road Book accompagnateurs

'34 km' partie Est





Road Book accompagnateurs '34 km'

	Point de passage	Coordonnées GPS	Horaires Premier / dernier		Temps de trajet depuis 0	Divers	Distance
4	PUY DE DÔME	Lat :45.771835° Long :2.964208°	10h30	10h30	40 mn de voiture puis 20mn de train ou 40 mn à pied	Prendre le train 'panoramique des Dômes' ou monter par les muletiers (bien avant le départ)	0
5	Col de Ceysnat	Lat :45.763406° Long :2.956556°	10h48	11h07	40 mn	Parking sur place	3.5
6	Intersection parcours avec la D942	Lat :45.759853° Long :2.981030°	10h58	11h34	35 mn	Attention zone dangereuse, ne pas se garer le long de la route.	6
7	Intersection parcours avec la D767, vers Puy de Manson	Lat :45.746557° Long :3.001007°	11h13	12h16	30 mn	Possibilité de parking à 200 m	9.5
8	Intersection parcours avec la D5	Lat :45.722394° Long :3.006528°	11h28	12h57	25 mn	Attention zone dangereuse, ne pas se garer le long de la route.	13
13	ESCAPAD' St Genes champanelle	Lat :45.720377° Long :3.020681°	11h34	13h13	25 mn	Parking de la mairie à 100 m	14.5
3	Tunnel sous D2089 à Saulzet le chaud	Lat :45.710224° Long :3.071267°	12h	14h26	25min	Se garer dans la contre-allée	21.5
2	Centre de Opme	Lat :45.707828° Long :3.090174°	12h11	14h58	30min	Se garer Allée du Ver- ger	24
9	Croisement D800/D756	Lat :45.717129° Long :3.106297°	12h28	15h45	12min	Parking sur place	28
10	Stèle Vercingétorix	Lat :45.720999° Long :3.126868°	12h38	16h13	15min	Parking au pied de la Stèle	30.5
0	Arrivée Grande Hall d'Auvergne	Lat :45.739316° Long :3.153401°	12h54	16h58	0		34.4